

# ندوة الحدود المصرية الفلسطينية

فبراير ٢٠٢٤ م



أ.د/ عادل السيد عبد العزيز



أ.د/ يمى رضوان



أ.د/ محمد زايد



أ.م.د/ عبد اللطيف فايز



د. هانى عمر



أ.د / عبد الحميد حمودة



أ.د/ سيد محمود



أ.د/ محمد دسوقي



أ.م.د/ عماد عبد العظيم



د. شريف مأمون



12:00-3:30PM

قاعة المؤتمرات بالمكتبة المركزية

SPEAKER

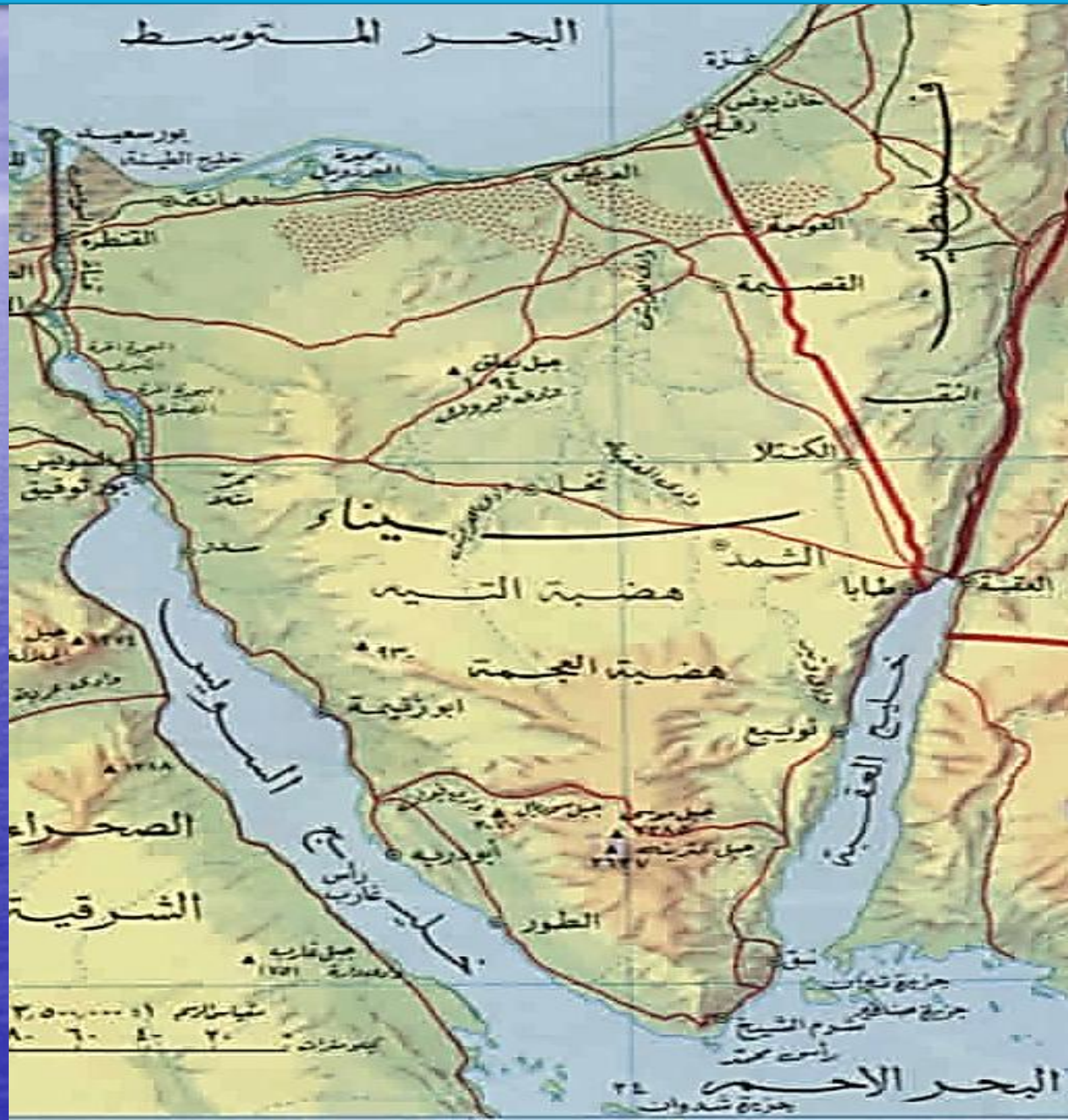
# قسم التاريخ

١٩٧٦ - ٢٠٢٤ م

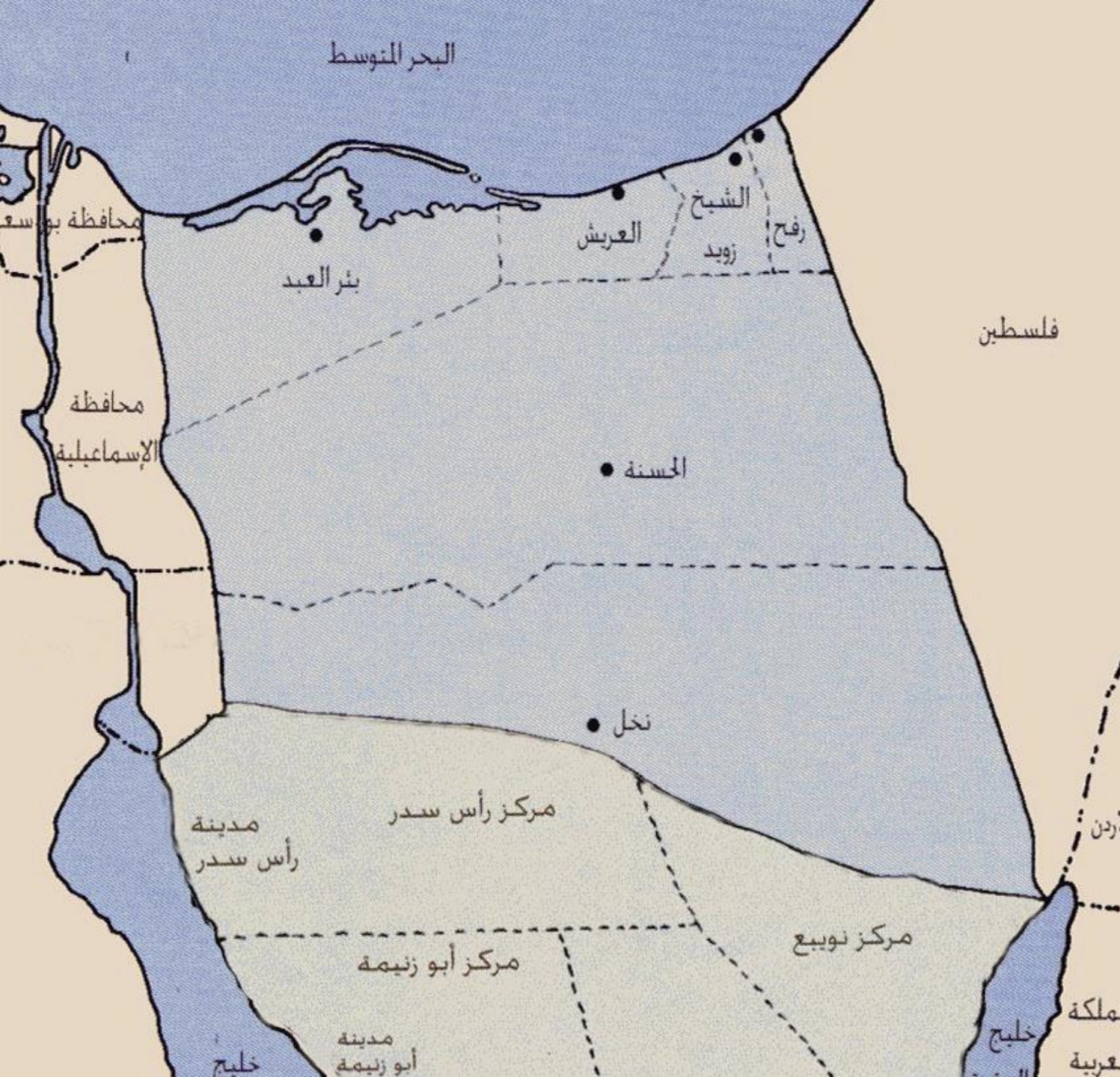




# ندوة الحدود المصرية الفلسطينية ٢٠٢٤ م







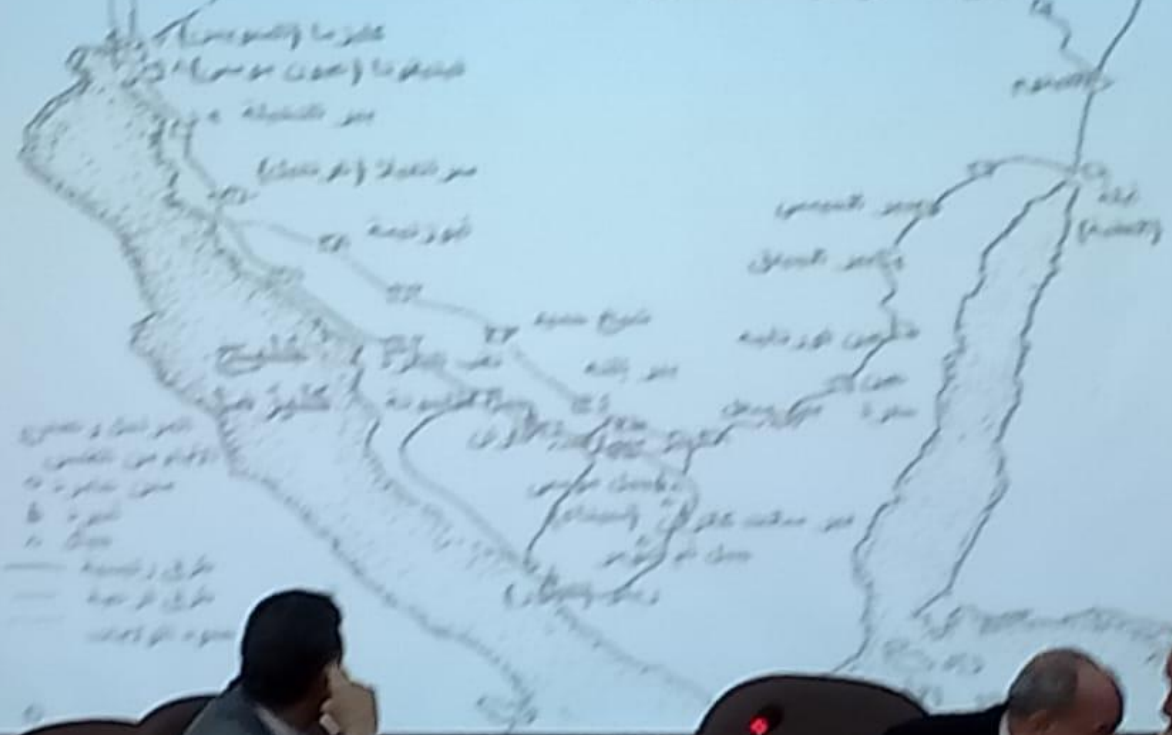
# ندوة الحدود المصرية الفلسطينية ٢٠٢٤ م



الحدود المصرية الفلسطينية خلال العصر البيزنطي  
The Egyptian-Palestinian Borders  
during the Byzantine Era

الأستاذ الدكتور محمد عبد الحليم عبد الله  
مركز الأبحاث والبحوث في التاريخ والعلوم الإنسانية  
جامعة القاهرة

## ولاية فلسطين الثالثة



القطاعات العسكرية على الحدود المصرية الفلسطينية خلال  
العصر البيزنطي

• القطاع الجنوبي: أيلة Aila وجيرازا Gerasa وجيبساريا  
Gebaaria.

• القطاع الأوسط: قاديش Kadish (تل القديرات)، نيسانا  
Nessana (العوجة) وإلوسا Elusa (الخلصة)، وبيتومولاخون  
Betomolachon (الرّجبية)، وصوبيتا Subeita (إسبيتا)،  
وأوبوده Oboda (عَبْدَه).

• القطاع الشمالي: رفح Raphia، وبيتوليون Petulion،  
ورينوكرورا Rhinocroua (العريش).



